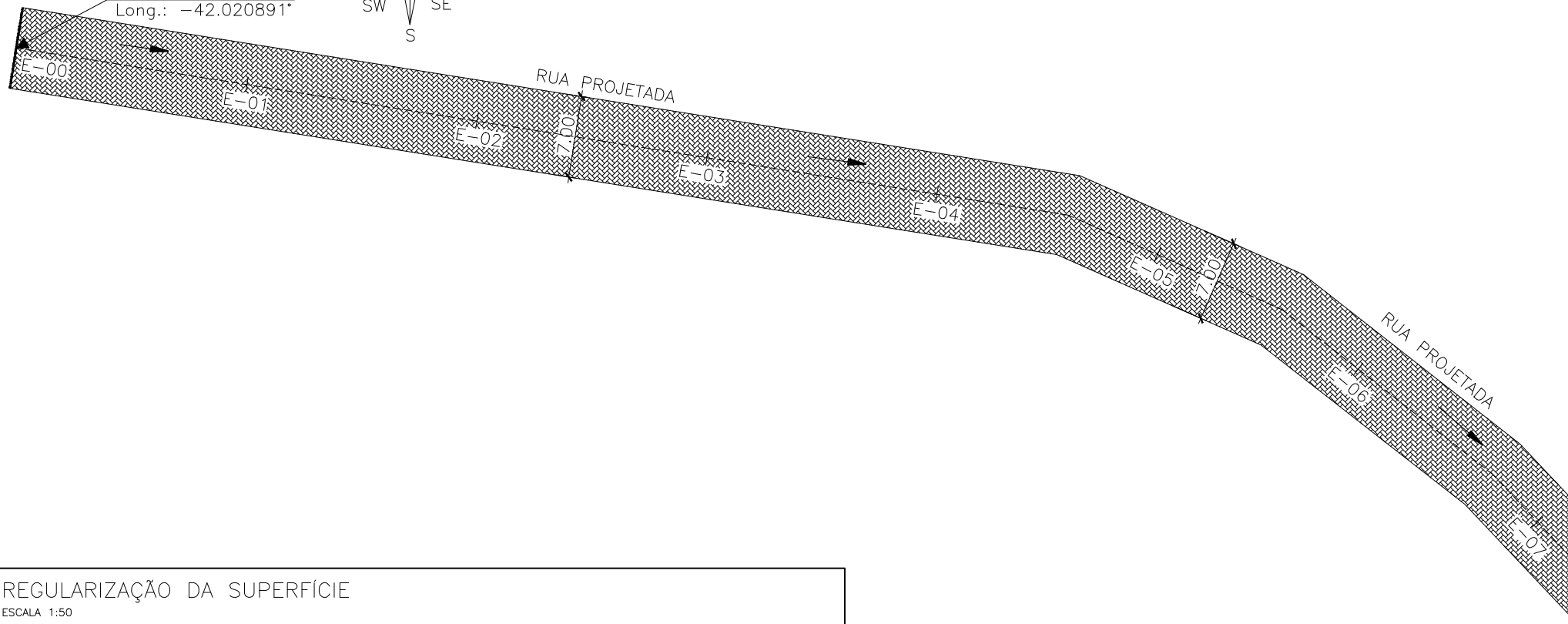
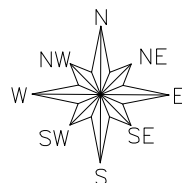
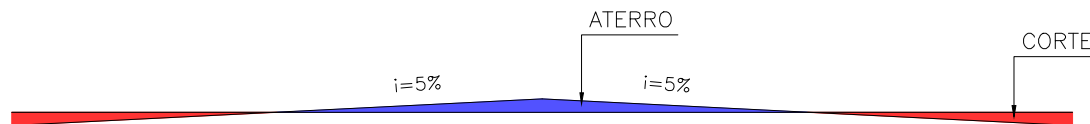


Lat.: -4.517272°  
Long.: -42.020891°




### REGULARIZAÇÃO DA SUPERFÍCIE

ESCALA 1:50



LOCALIZAÇÃO DA FOLHA



### RUA PROJETADA

Trecho: entre a E-00 e E-10+19,00m (Ext.= 219,00m)  
Local: Localidade Vila Nova - Capitão de Campos - PI

Escala: 1/500

Legenda: Planta Baixa

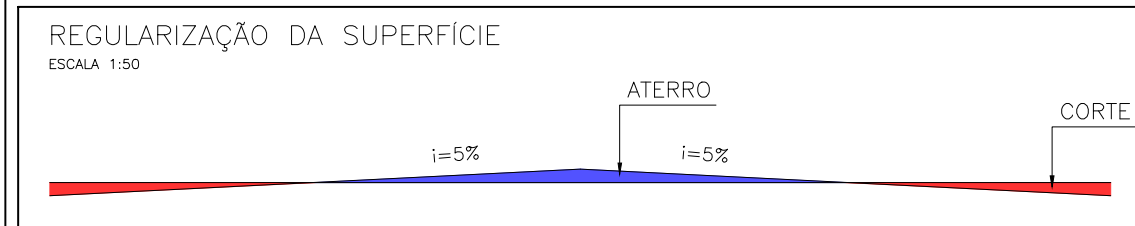
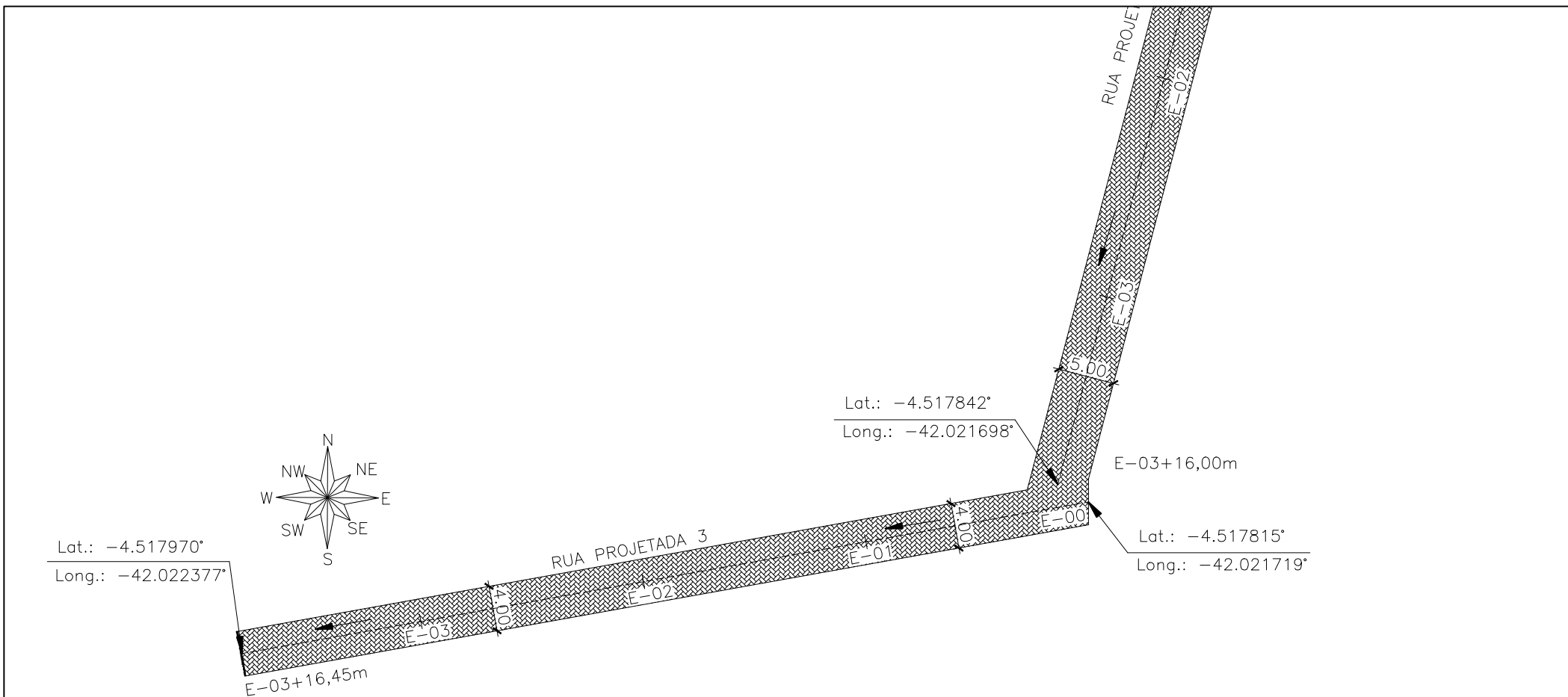
#### LEGENDA:

■ POSTE EM CONCRETO EXISTENTE	— EIXO	■ SARJETÃO A IMPLANTAR
— MURO EXISTENTE	→ SENTIDO DO ÁGUA	▨ PAVIMENTAÇÃO EM PARALELEPÍPEDO EXISTENTE
— CERCA EXISTENTE	▤ CANALETA EXISTENTE	▨ PAVIMENTAÇÃO ASFÁLTICA EXISTENTE
— GREIDE	▤ CANALETA A IMPLANTAR	▨ PAVIMENTAÇÃO EM BLOCO INTERTRAVADO A EXECUTAR
— TERRENO NATURAL		

01/07





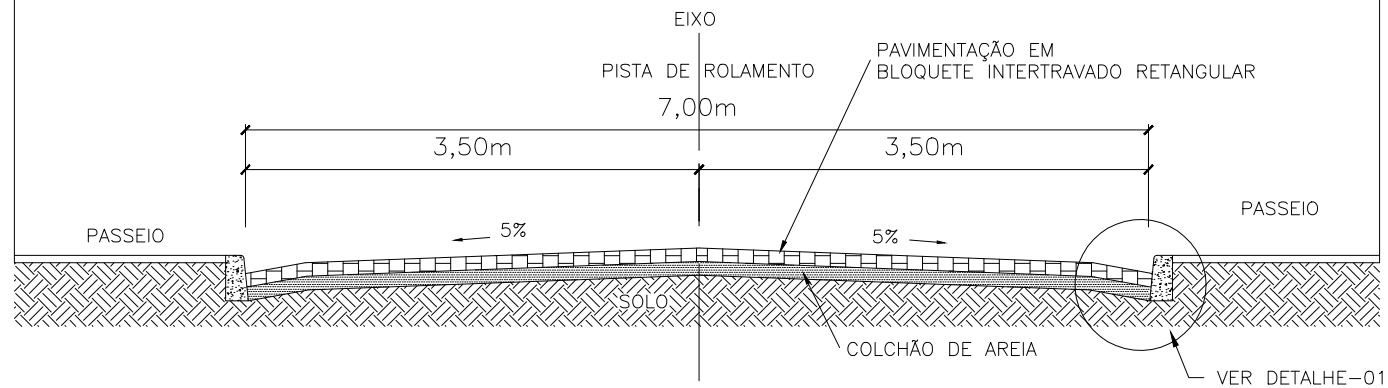


RUA PROJETA 2 E RUA PROJETA 3		LOCALIZAÇÃO DA FOLHA	
Trecho: entre a E-00 e E-03+16,00m (Ext.= 76,00 m)		01 02	
Trecho: entre a E-00 e E-03+16,45m (Ext.= 76,45 m)			
Local: Localidade Vila Nova - Capitão de Campos - PI			
Escala: 1/500			
Legenda: Planta Baixa			
LEGENDA:			
■ POSTE EM CONCRETO EXISTENTE		— EIXO	
— MURO EXISTENTE		→ SENTIDO DO ÁGUA	
— CERCA EXISTENTE		CANALETA EXISTENTE	
— GREIDE		CANALETA A IMPLANTAR	
— TERRENO NATURAL		SARJETÃO A IMPLANTAR	
		PAVIMENTAÇÃO EM PARALELEPÍPEDO EXISTENTE	
		PAVIMENTAÇÃO ASFÁLTICA EXISTENTE	
		PAVIMENTAÇÃO EM BLOCO INTERTRAVADO A EXECUTAR	


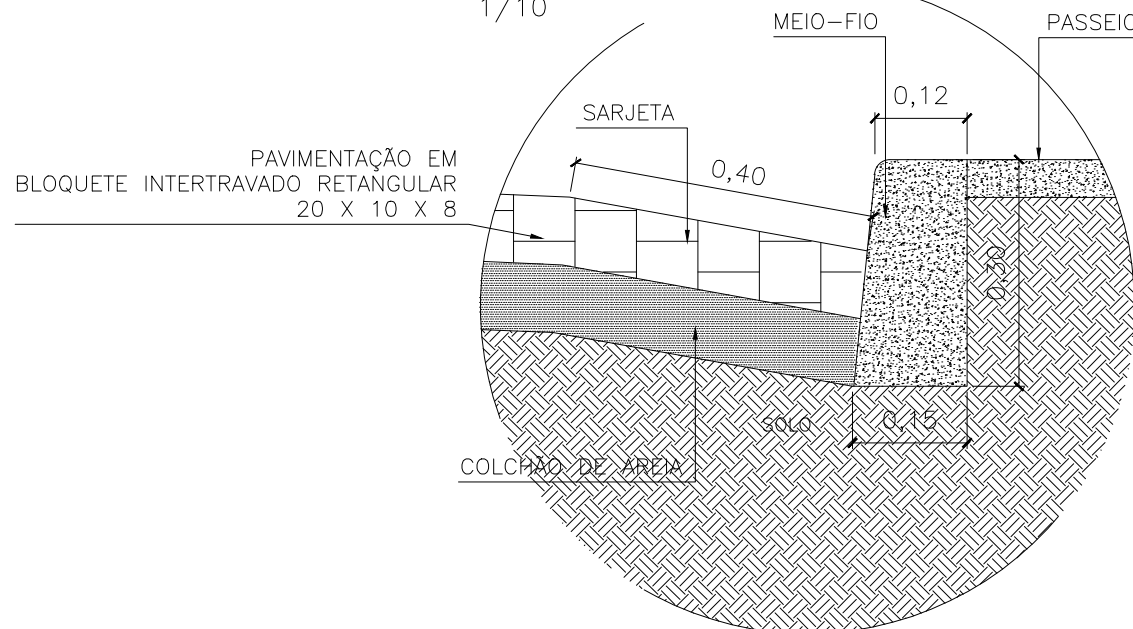
04/07

# SEÇÃO TIPO DA RUA

ESCALA 1:50



## DETALHE - 01 1/10



MODELO DO BLOCO INTERTRAVADO RETANGULAR  
20 X 10 CM X 8 CM

### RUAS PROJETADA, PROJETADA 2 E PROJETADA 3

Trecho: Diversos

Local: Localidade Vila Nova Capitão de Campos - PI

Legenda: Planta Baixa

Escala: 1/500

#### LEGENDA:

- POSTE EM CONCRETO EXISTENTE
- MURO EXISTENTE
- CERCA EXISTENTE
- GREIDE
- TERRENO NATURAL

— EIXO

→ SENTIDO DO ÁGUA

— CANALETA EXISTENTE

— CANALETA A IMPLANTAR

— SARJETÃO A IMPLANTAR

— PAVIMENTAÇÃO EM PARALELEPÍPEDO EXISTENTE

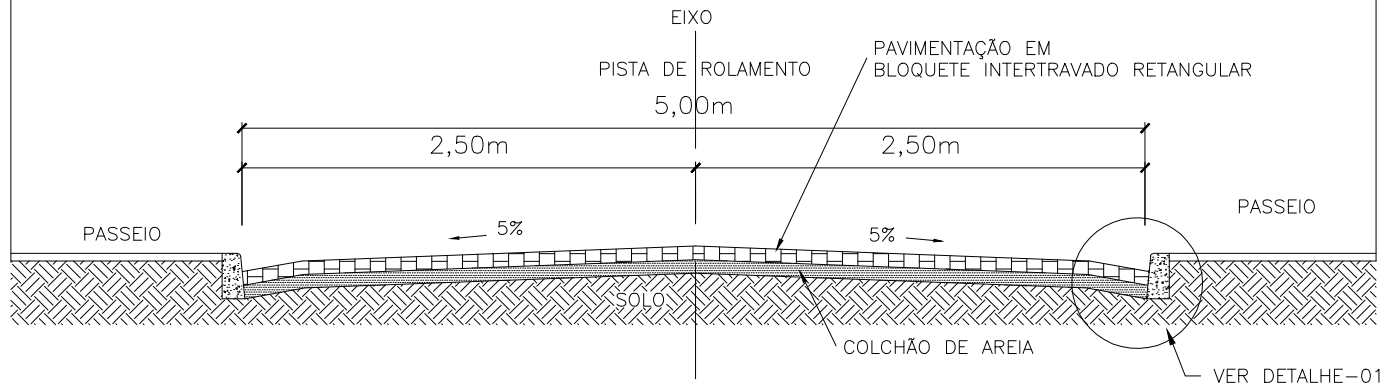
— PAVIMENTAÇÃO ASFÁLTICA EXISTENTE

— PAVIMENTAÇÃO EM BLOCO INTERTRAVADO A EXECUTAR


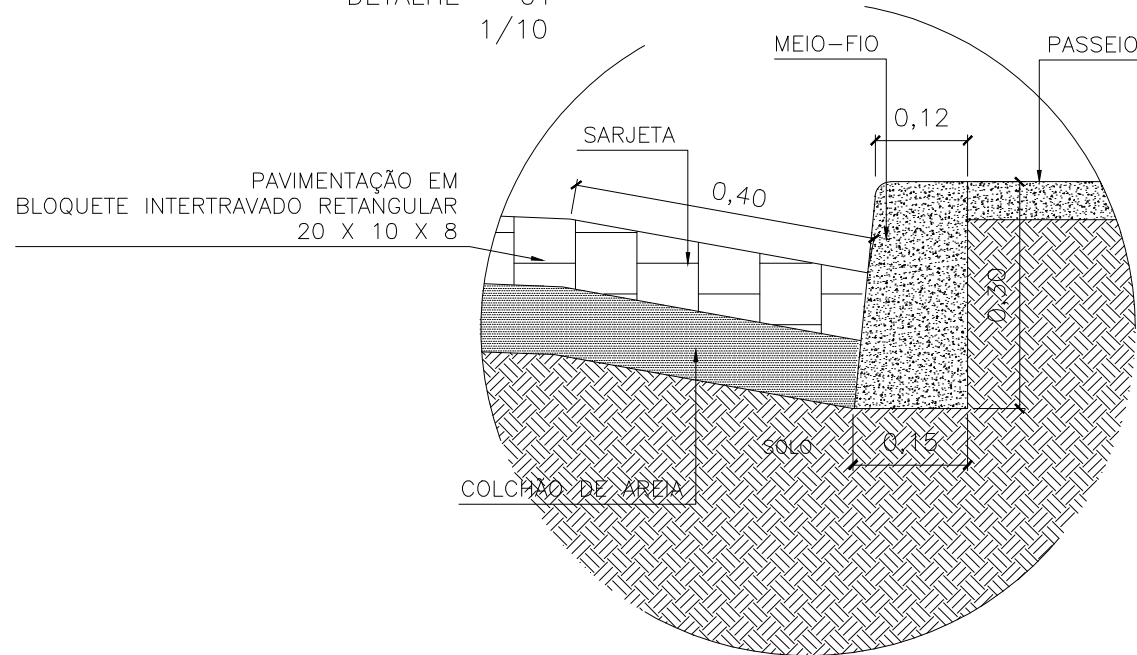
05/07

# SEÇÃO TIPO DA RUA

ESCALA 1:50



## DETALHE - 01 1/10



MODELO DO BLOCO INTERTRAVADO RETANGULAR  
20 X 10 CM X 8 CM

### RUAS PROJETADA, PROJETADA 2 E PROJETADA 3

Trecho: Diversos

Local: Localidade Vila Nova Capitão de Campos - PI

Legenda: Planta Baixa

Escala: 1/500

#### LEGENDA:

- POSTE EM CONCRETO EXISTENTE
- MURO EXISTENTE
- CERCA EXISTENTE
- GREIDE
- TERRENO NATURAL

— EIXO

→ SENTIDO DO ÁGUA

— CANALETA EXISTENTE

— CANALETA A IMPLANTAR

— SARJETÃO A IMPLANTAR

— PAVIMENTAÇÃO EM PARALELEPÍPEDO EXISTENTE

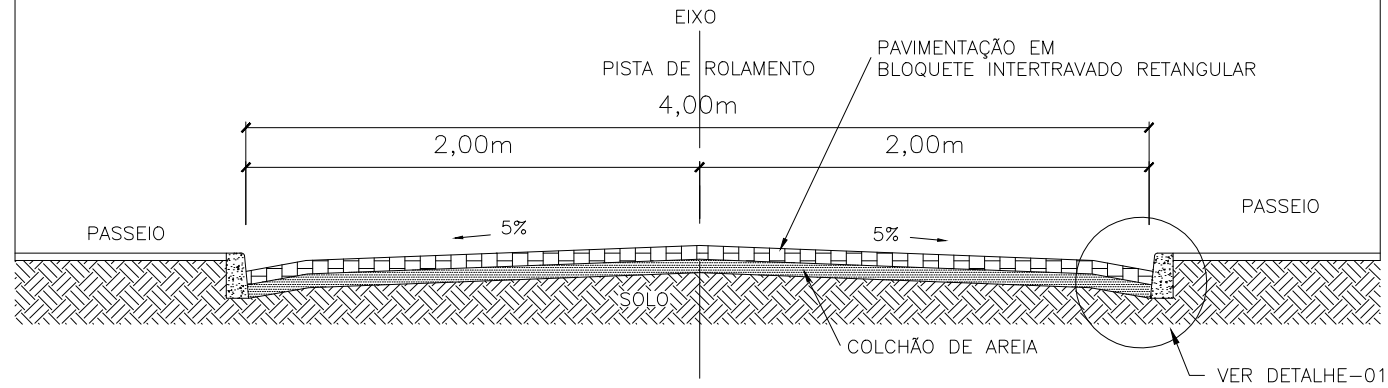
— PAVIMENTAÇÃO ASFÁLTICA EXISTENTE

— PAVIMENTAÇÃO EM BLOCO INTERTRAVADO A EXECUTAR

06/07


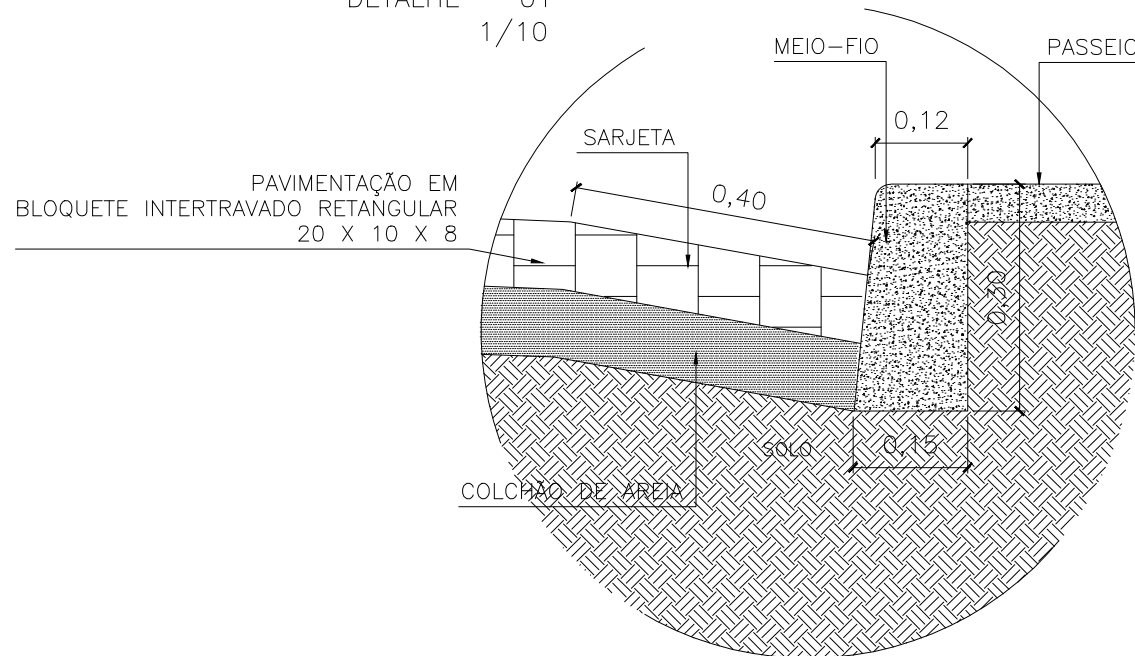
# SEÇÃO TIPO DA RUA

ESCALA 1:50



## DETALHE - 01

1/10



MODELO DO BLOCO INTERTRAVADO RETANGULAR  
20 X 10 CM X 8 CM

### RUAS PROJETADA, PROJETADA 2 E PROJETADA 3

Trecho: Diversos

Local: Localidade Vila Nova Capitão de Campos - PI

Legenda: Planta Baixa

Escala: 1/500

#### LEGENDA:

- POSTE EM CONCRETO EXISTENTE
- MURO EXISTENTE
- CERCA EXISTENTE
- GREIDE
- TERRENO NATURAL

— EIXO

→ SENTIDO DO ÁGUA

— CANALETA EXISTENTE

— CANALETA A IMPLANTAR

— SARJETÃO A IMPLANTAR

— PAVIMENTAÇÃO EM PARALELEPÍPEDO EXISTENTE

— PAVIMENTAÇÃO ASFÁLTICA EXISTENTE

— PAVIMENTAÇÃO EM BLOCO INTERTRAVADO A EXECUTAR

Documento assinado digitalmente

gov.br

ISAAC OSORIO DUTRA DO VALLE

Data: 03/11/2025 12:12:05-0300

Verifique em <https://validar.iti.gov.br>

07/07